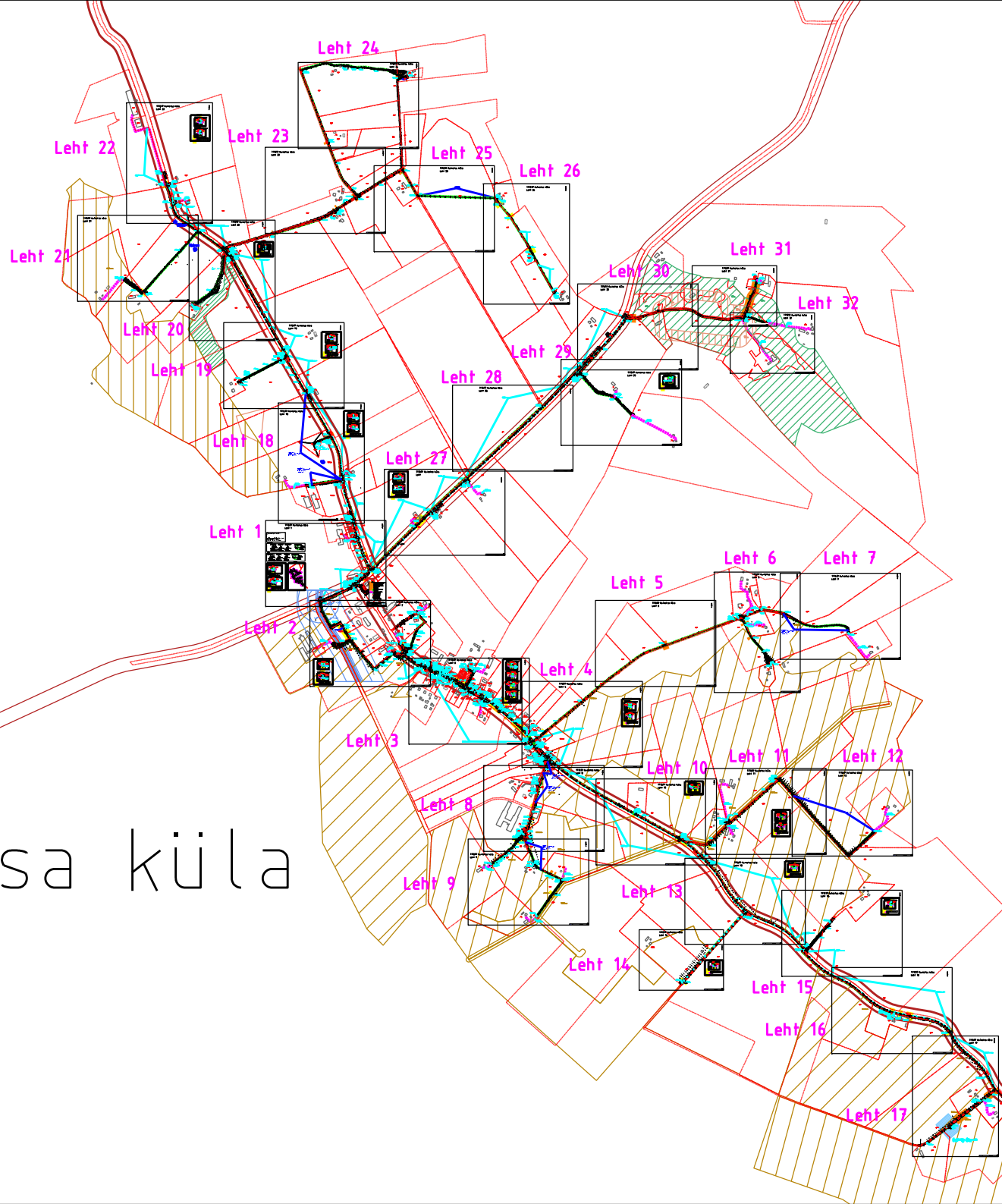


# Kuimetsa küla

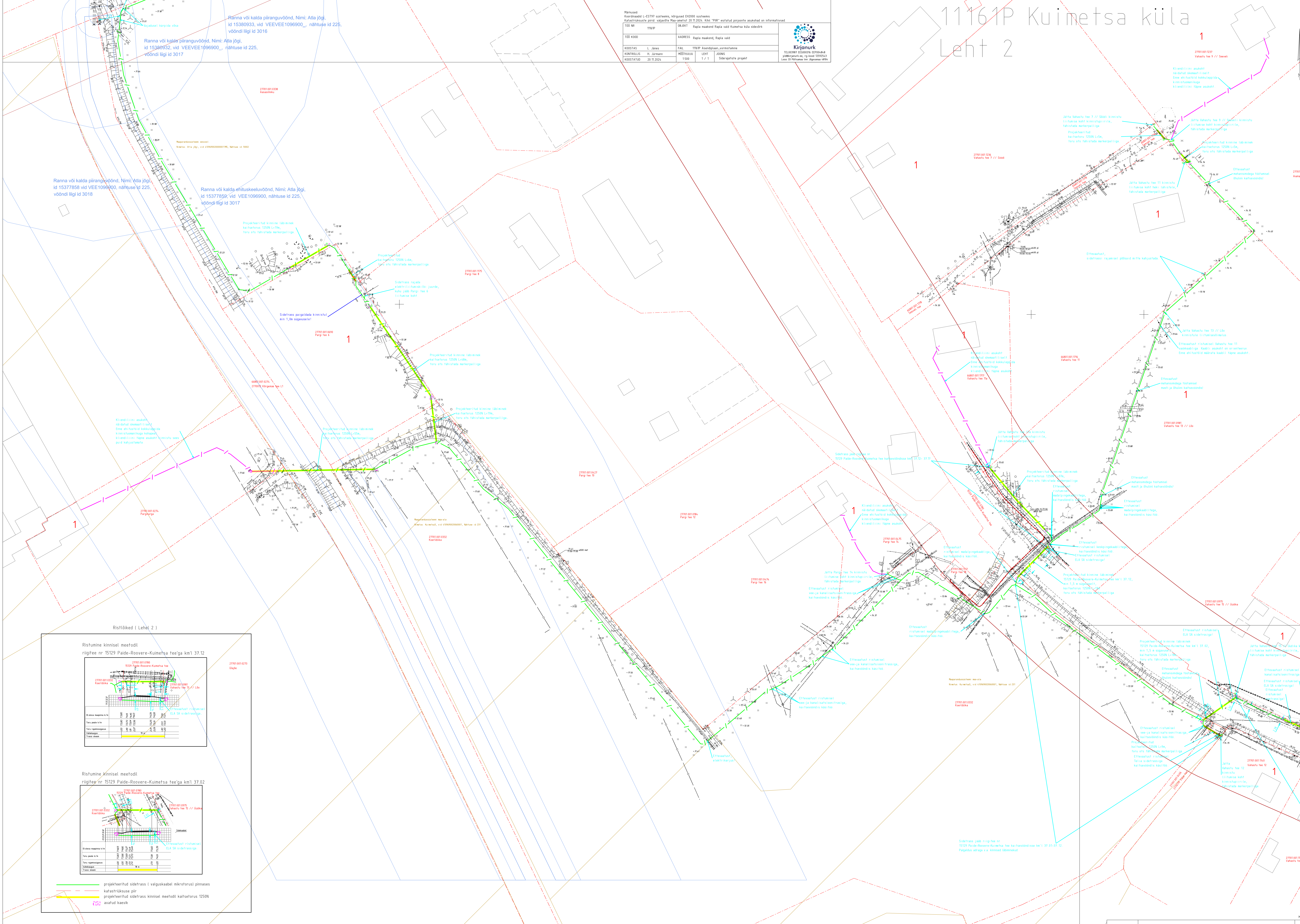




# 11161P Kuimetsa küla

## Leht 2

Märkus:	
Koordinaadid L-EST99 süsteemis, kõrgused EHD000 süsteemis	
Katastritaoliste piiride väljavõtte Maastikust 20.11.2024. Kml "PDR" esitatud püroonide asukoht on informatsiooniline	
TÜD nr	1161P
100 KOD	ADDRESS Rapa maakond, Rapa vald
KOOSTAJ	L. Jänes
KONTROLLIIS	H. Jämsä
KOOSTATUD	20.11.2024
DRUKIT	Rapa maakond Rapa vald Kuimetsa küla sidevõrk
PAAL	1161P Aseeliplaan, varustamine
HOOTIKAVA	LEHT
1500	1 / 1
JÕUDS	Sidestruktuuri projekt



Ranna või kalda piiranguvöönd, Nimi: Alta jõgi, id 15377858, vid VEE1096900, nähtuse id 225, vööndi liigi id 3018

Ranna või kalda ehituskuluvöönd, Nimi: Alta jõgi, id 15377859, vid VEE1096900, nähtuse id 225, vööndi liigi id 3017

Ranna või kalda piiranguvöönd, Nimi: Alta jõgi, id 15380933, vid VEEVEE1096900, nähtuse id 225, vööndi liigi id 3016

Ranna või kalda piiranguvöönd, Nimi: Alta jõgi, id 15380932, vid VEEVEE1096900, nähtuse id 225, vööndi liigi id 3017

Ristlõiked (Leht 2)

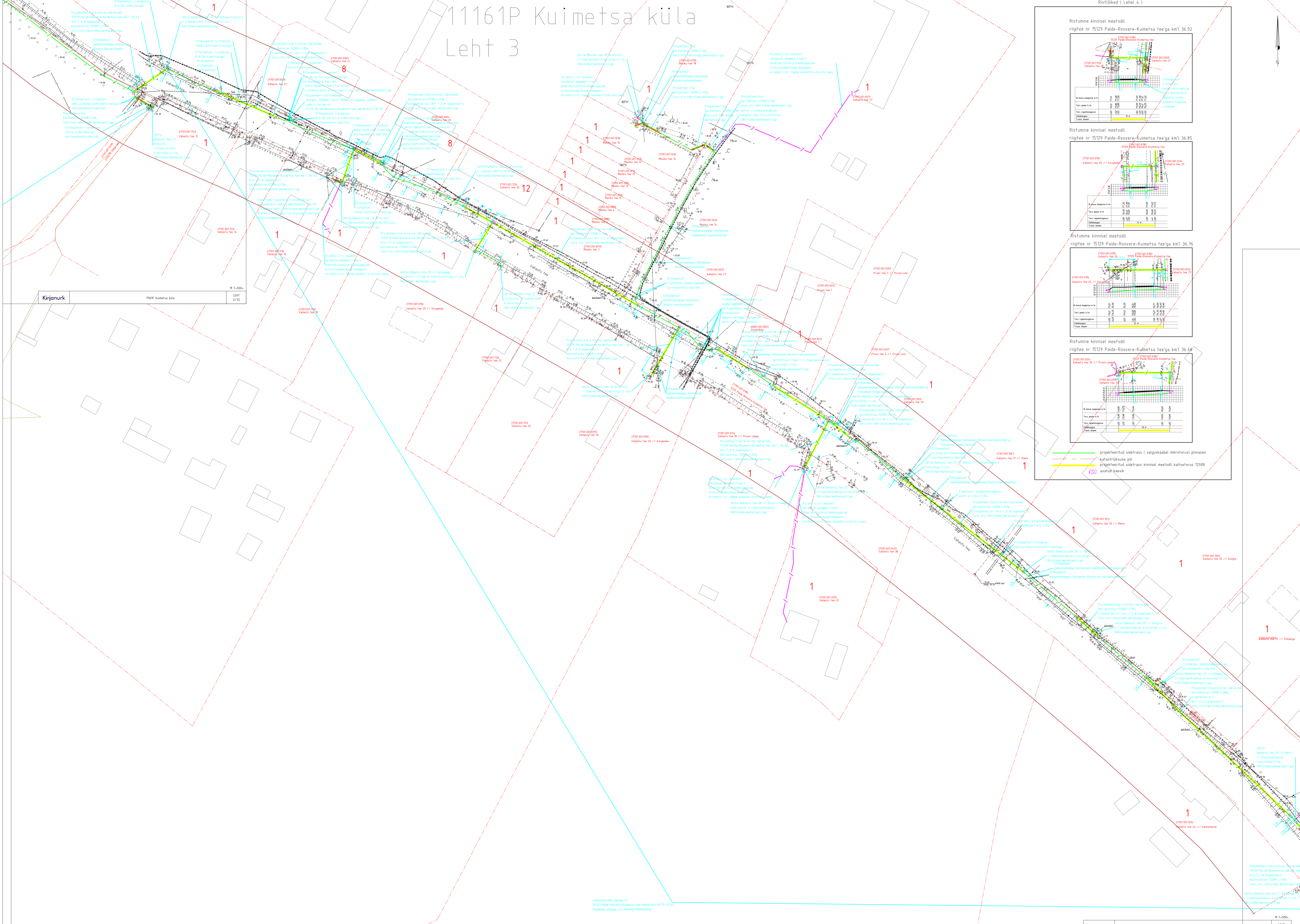
Ristumine kinnisel meetodil  
riigitee nr 15129 Paide-Roovere-Kuimetsa tee'ga km1 37.12

Ristumine kinnisel meetodil  
riigitee nr 15129 Paide-Roovere-Kuimetsa tee'ga km1 37.02

— projekteeritud sidestruktuur (valguskabel mikrostruktuur) pinnases  
— katastritaolise piiri  
— projekteeritud sidestruktuur kinnisel meetodil kahtlusega 1250N  
— avatud kaevik

# 11161P Kuimetsa küla

## Leht 3



Kirjanurk 11161P Kuimetsa küla LEHT 3/32 M 1:500

**Ristlõiked (Level 4)**

Ristumine kinnisel meetodil  
riigitee nr 15129 Paide-Roovere-Kuimetsa tee-ga km1 36.92

Ristumine kinnisel meetodil  
riigitee nr 15129 Paide-Roovere-Kuimetsa tee-ga km1 36.85

Ristumine kinnisel meetodil  
riigitee nr 15129 Paide-Roovere-Kuimetsa tee-ga km1 36.76

Ristumine kinnisel meetodil  
riigitee nr 15129 Paide-Roovere-Kuimetsa tee-ga km1 36.69

Legend:

- projekteeritud sidetrass ( valguskabel mikroforus) pinnases
- katastrirüksuse piir
- projekteeritud sidetrass kinnisel meetodil kahtsoone 1250N
- asutub-kaevik


Sidetrass ja ristlõike nr 15129 Paide-Roovere-Kuimetsa tee arde vahel 36.37-37.02. Tegutses etapp ja kinnisel läbimisel.

Kirjanurk 11161P Kuimetsa küla LEHT 3/32 M 1:500



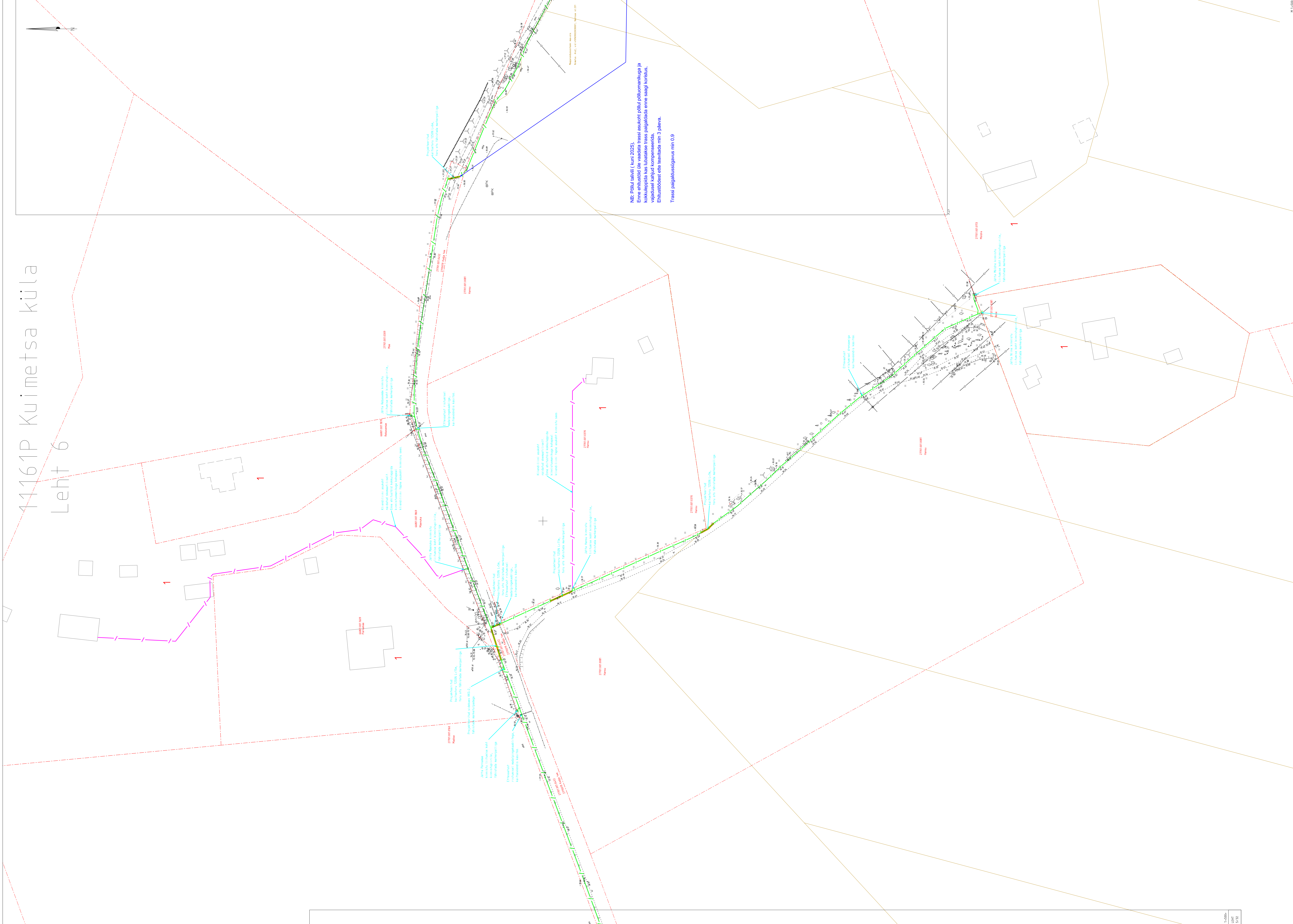
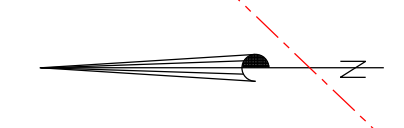
# 11161P Kuimetsa küla

## Leht 5



Projekts  
Kvaliteet: 1:200, L:200,  
toot aja: 10.10.2010, 10.10.2010


# 11161P Kuimetsa küla Leht 6



NB: Põhiküsimused (kuuni 2025).  
Enne ehitistööde algust tuleb teha täpne geodeetiline mõõtmine ja  
kõikidele teadetele vastavalt teha trassi paigaldada enne saagi koristust,  
Ehitustööde eelne teavitus min 3 päeva.  
Trassi paigaldusjagavus min 0.9

# 11161P Kuimetsa küla

## Leht 7



NB: Põllul talvili (kuni 2025).  
Enne ehitustööd üle vaadata trassi asukoht põllul põllumomikuga ja kokkuleppida kas lubatakse trass paigaldada enne saagi koristus, vajadusel kahjud kompenseerida.  
Ehitustöödest ette teavitada min 3 päeva.  
Trassi paigaldussügavus min 0.9

Kinnisvõtte asukoht  
määratud skemaatiliselt  
Enne ehitustööd vaadata  
kinnisvõtte olemasolevat  
Kinnisvõtte asukoht kinnisvõtte olemasolevat

1



# 11161P Kuimetsa küla Leht 8

NB: Põllul talvili ( kuni 2025).  
Enne ehitustööde üle vaadata trassi asukoht põllul põllumaanikuga ja  
kokkuleppida kas lubatakse trass paigaldada enne saagi koristuse,  
vajadusel kahjud kompenseerida.  
Ehitustöödest ette teavitada min 3 päeva.

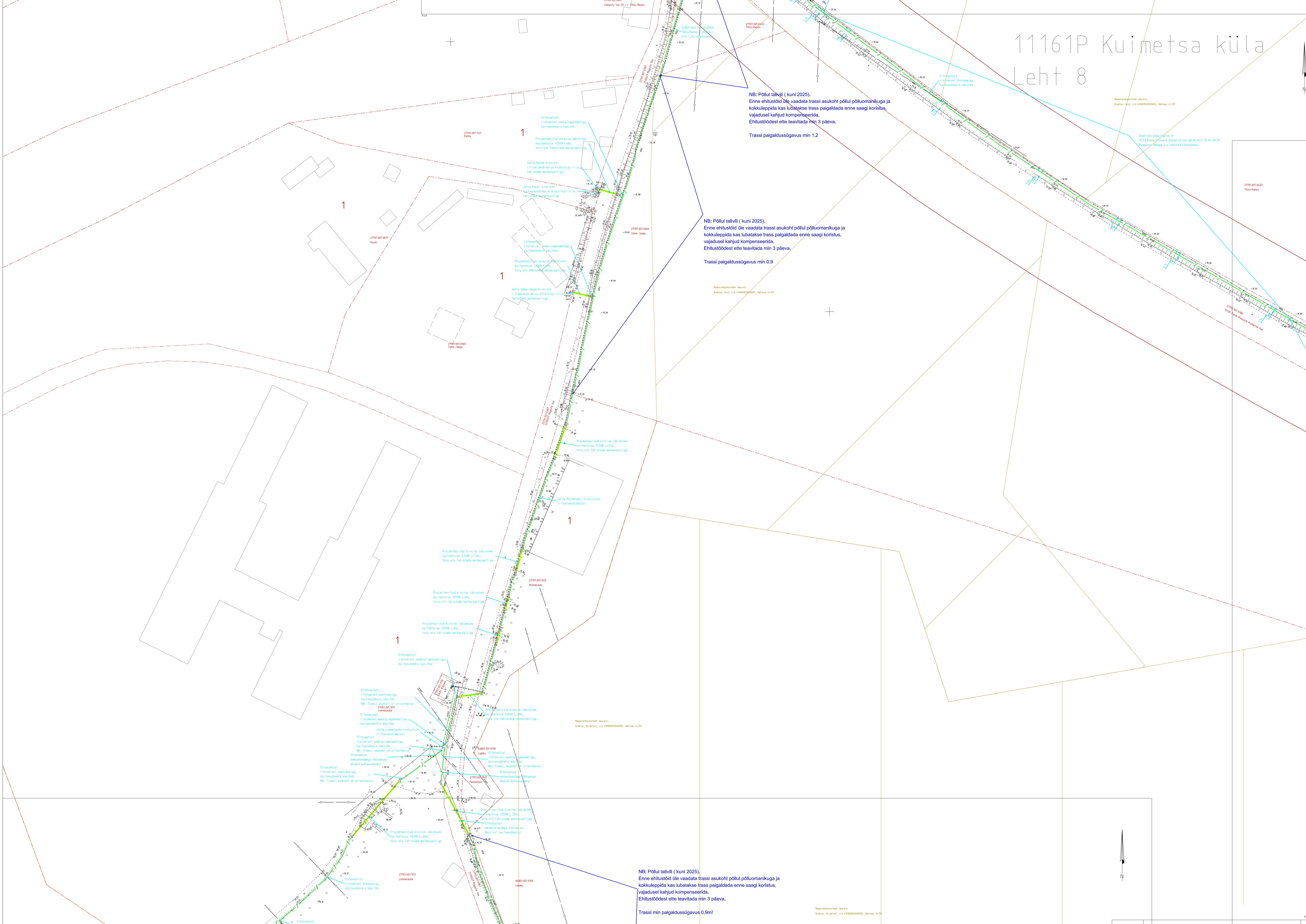
Trassi paigaldussügavus min 1.2

NB: Põllul talvili ( kuni 2025).  
Enne ehitustööde üle vaadata trassi asukoht põllul põllumaanikuga ja  
kokkuleppida kas lubatakse trass paigaldada enne saagi koristuse,  
vajadusel kahjud kompenseerida.  
Ehitustöödest ette teavitada min 3 päeva.

Trassi paigaldussügavus min 0.9

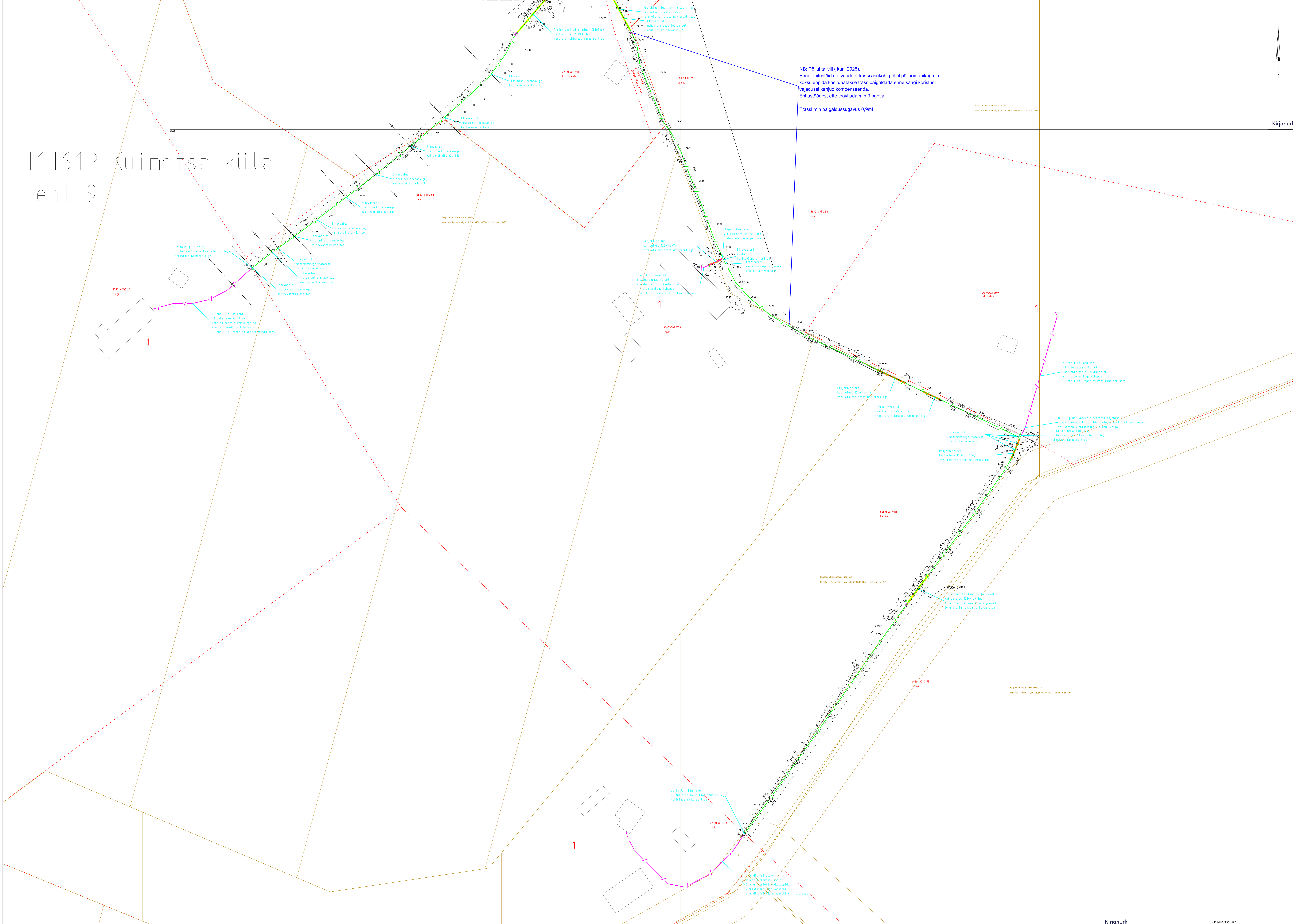
NB: Põllul talvili ( kuni 2025).  
Enne ehitustööde üle vaadata trassi asukoht põllul põllumaanikuga ja  
kokkuleppida kas lubatakse trass paigaldada enne saagi koristuse,  
vajadusel kahjud kompenseerida.  
Ehitustöödest ette teavitada min 3 päeva.

Trassi min paigaldussügavus 0,9m!



# 11161P Kuimetsa küla Leht 9

NB: Põllul talviviil ( kuni 2025).  
 Enne ehitustööd üle vaadata trassi asukoht põllul põlluomanikuga ja  
 kokkuleppida kas lubatakse trass paigaldada enne saagi koristus,  
 vajadusel kahjud kompenseerida.  
 Ehitustöödest ette teavitada min 3 päeva.  
 Trassi min paigaldusügavus 0,9m!



1

1

1

1


# 11161P Kuimetsa küla

## Leht 10

Ristumine kinnisel meetodil fruibiga  
Nähtuse id 234, nimetus Aru2, vid. 4:109690020030001M

Ühik	0+00	0+25	0+50	0+75	1+00	1+25	1+50	1+75	2+00
Projekteeritud	0.00	0.00	0.00	0.00	0.00	0.00	0.00	0.00	0.00
Reaal	0.00	0.00	0.00	0.00	0.00	0.00	0.00	0.00	0.00
Erinevus	0.00	0.00	0.00	0.00	0.00	0.00	0.00	0.00	0.00

— projekteeritud sidsfrass / valguskaabel mikrotorusis pinnases  
- - - kaatstrükkuse piir  
— projekteeritud sidsfrass sisselõik meetodil kaatstrükkuse 1050V  
□ avatud kaevik

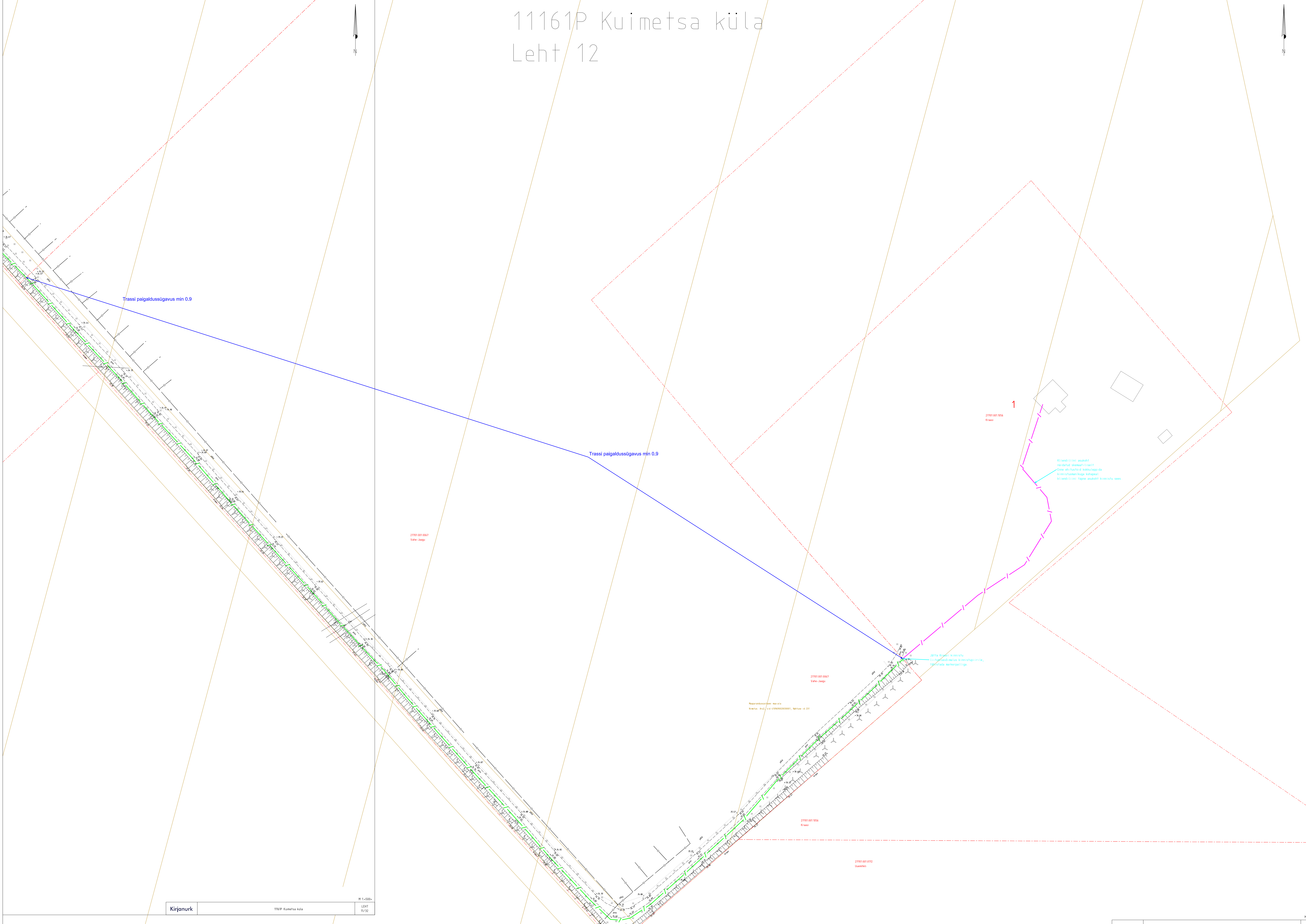


M 1:500  
LEHT  
8/32



# 11161P Kuimetsa küla

## Leht 12

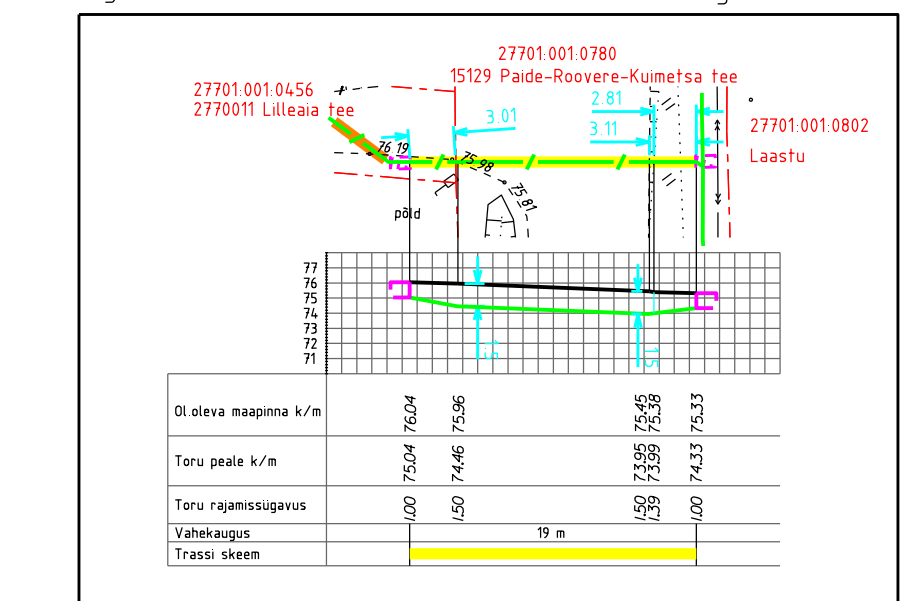


# 11161P Kuimetsa küla

## Leht 13

Ristlõiked | Leht 13 |


Ristumise kinnisel meetodil  
riigitee nr 15129 Paide-Roovere-Kuimetsa tee'ga km1 35,03



- projekteeritud sildfrass ( valguskabel mikrotorus) pinnases
- kaitsekiht
- projekteeritud sildfrass kinnisel meetodil kaitsetorus 1250N
- avatud kaevik

Sildfrass jääb riigitee nr 15129 Paide-Roovere-Kuimetsa tee ääres km1 35,03. Paigutus sõruga v.a. kinnised läbirehitud

M 1:500  
LEHT  
13/32

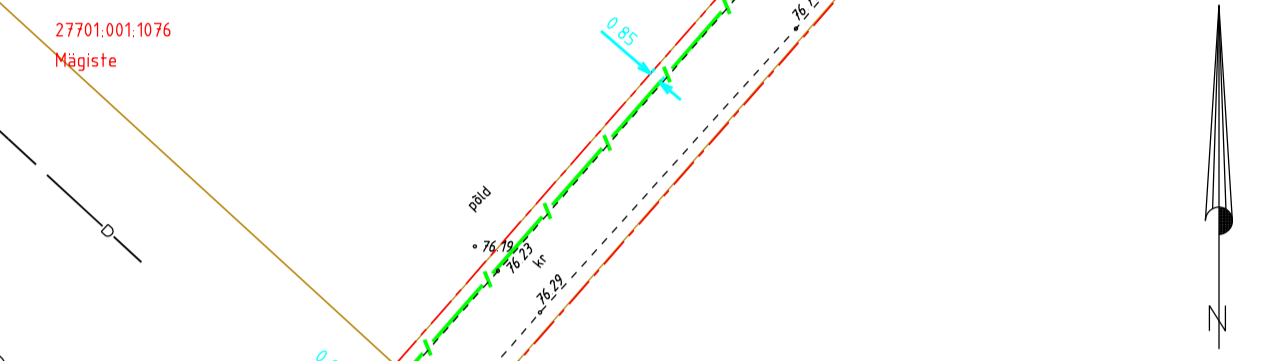


# 11161P Kuimetsa küla

## Leht 14

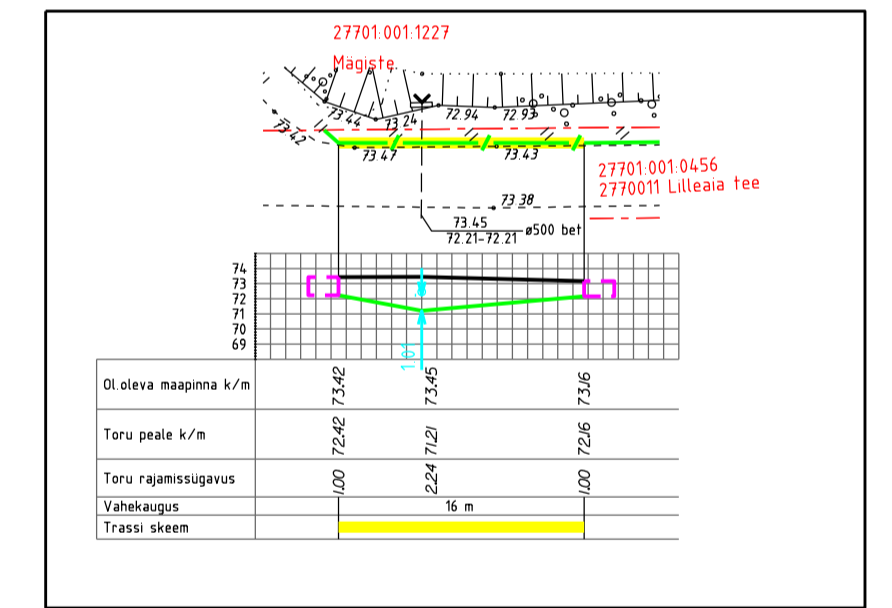
277010011227  
Mägiste

1



Ristlõiked ( Leht 14 )

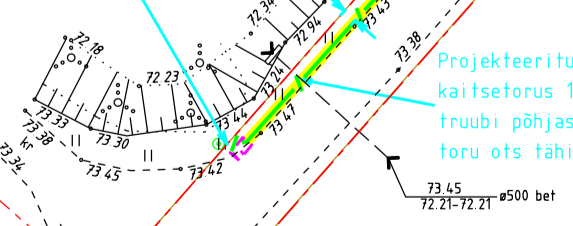
Ristumine kinnisel meetodil trüubiga



- projekteeritud sidetrass ( valguskaabel mikrotorus) pinnases
- - - katastriüksuse piir
- projekteeritud sidetrass kinnisel meetodil kaitsetorus 1250N
- avatud kaevik

Jäffa Mägiste kinnistu  
liitumise võimalus kinnistupiirile  
tähistada markerpaalliga.

Projekteeritud kinnine läbimine  
kaitsetorus 1250N L=15m,  
trüubi põhjast min 1,0m sügavuselt,  
toru ots tähistada markerpaalliga.

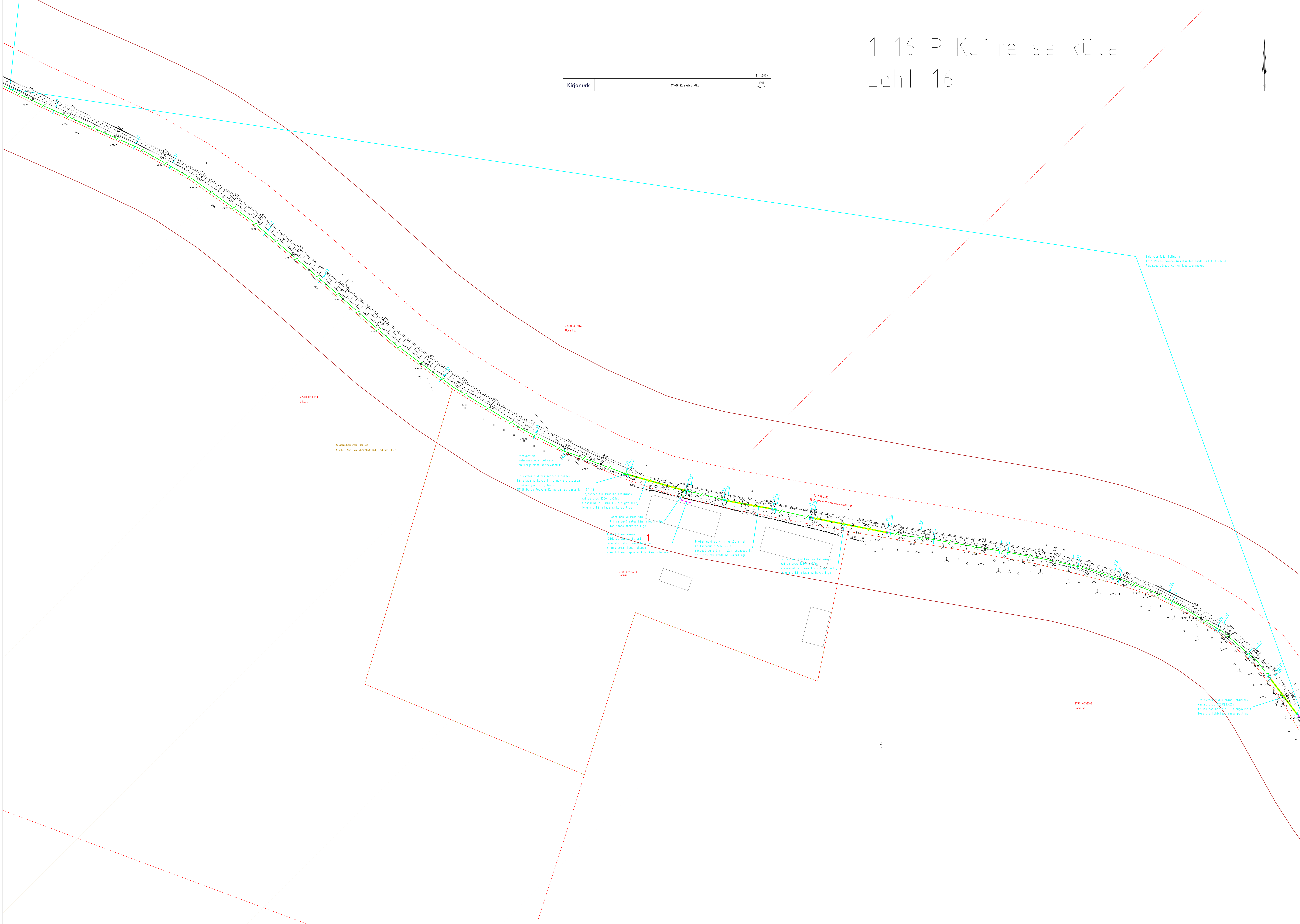
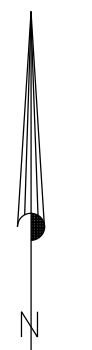






# 11161P Kuimetsa küla

## Leht 16



Sõltumata juht riigist nr. 0102 Eesti-Riigiregistratsiooni teo arvesti nr. 33 83-34-55. Põhikõne arvesti ja kinnise läbivõetava.

2791001015  
Lõuna

Maastikukaitse piirid  
Määrus nr. 101/2000, 10.10.2000, 10.10.2000, 10.10.2000

2791001012  
Lõuna

Eelvalitud mahumõõdega tootmisruumid  
Määrus nr. 101/2000, 10.10.2000, 10.10.2000, 10.10.2000

Projektitud seadmeid sidemeid  
Lühikese kaitsekoruse ja kaitsekoruse  
Määrus nr. 101/2000, 10.10.2000, 10.10.2000, 10.10.2000

Projektitud kinnise läbivõetava kaitsekoruse 12000 L/20h  
Kaitsekoruse all min 1,2 m sügavusel  
Kaitsekoruse all min 1,2 m sügavusel

Projektitud kinnise läbivõetava kaitsekoruse 12000 L/20h  
Kaitsekoruse all min 1,2 m sügavusel  
Kaitsekoruse all min 1,2 m sügavusel

2791001013  
Lõuna

2791001016  
Lõuna

Projektitud kinnise läbivõetava kaitsekoruse 12000 L/20h  
Kaitsekoruse all min 1,2 m sügavusel  
Kaitsekoruse all min 1,2 m sügavusel

Projektitud kinnise läbivõetava kaitsekoruse 12000 L/20h  
Kaitsekoruse all min 1,2 m sügavusel  
Kaitsekoruse all min 1,2 m sügavusel

2791001015  
Lõuna

Projektitud kinnise läbivõetava kaitsekoruse 12000 L/20h  
Kaitsekoruse all min 1,2 m sügavusel  
Kaitsekoruse all min 1,2 m sügavusel



# 11161P Kuimetsa küla Leht 18

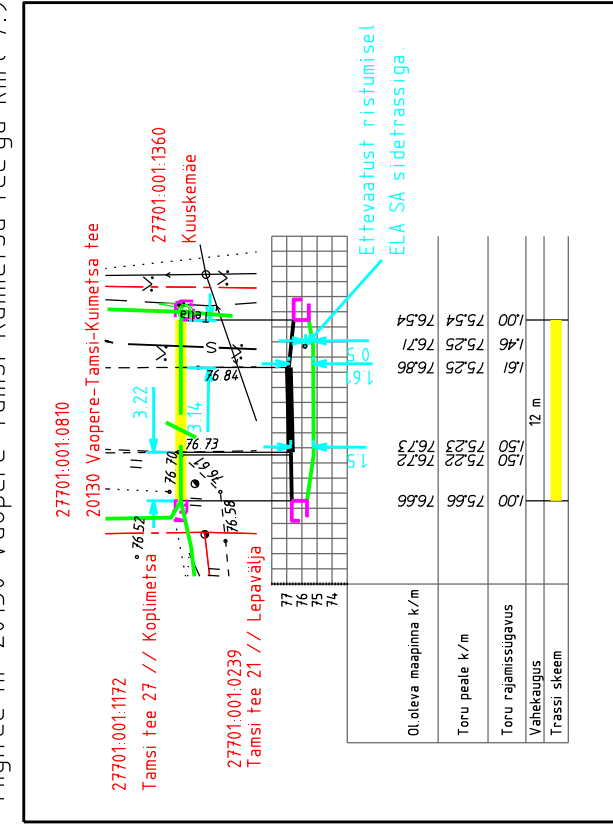
Kirjandus: K 1-006- UHT 9/22

Kirjandus: K 1-006- UHT 9/22

Riided (Leht 18)

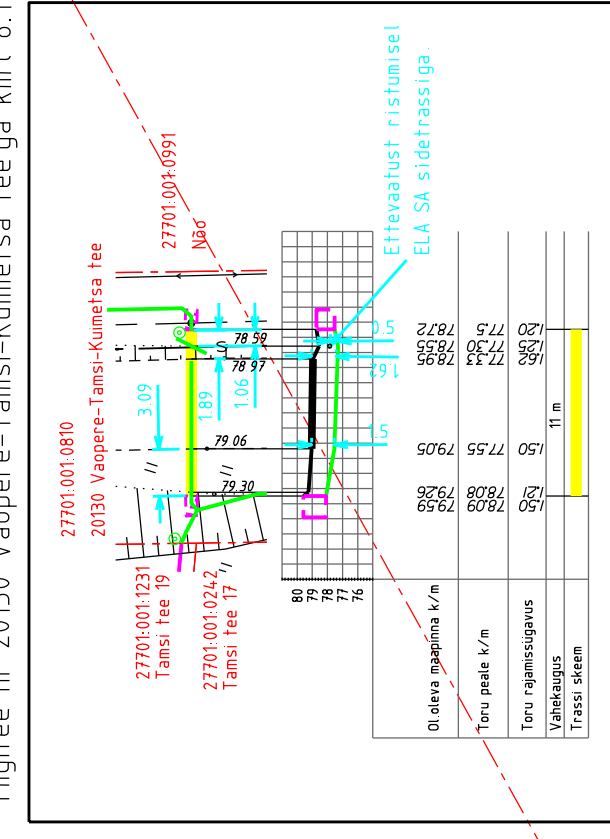
Raunumise kinnise meetodi

niigitee nr 2030 Vaopere-Tassi-Kuimetsa teega km 1,7-9,0



Raunumise kinnise meetodi

niigitee nr 2030 Vaopere-Tassi-Kuimetsa teega km 1,8-11



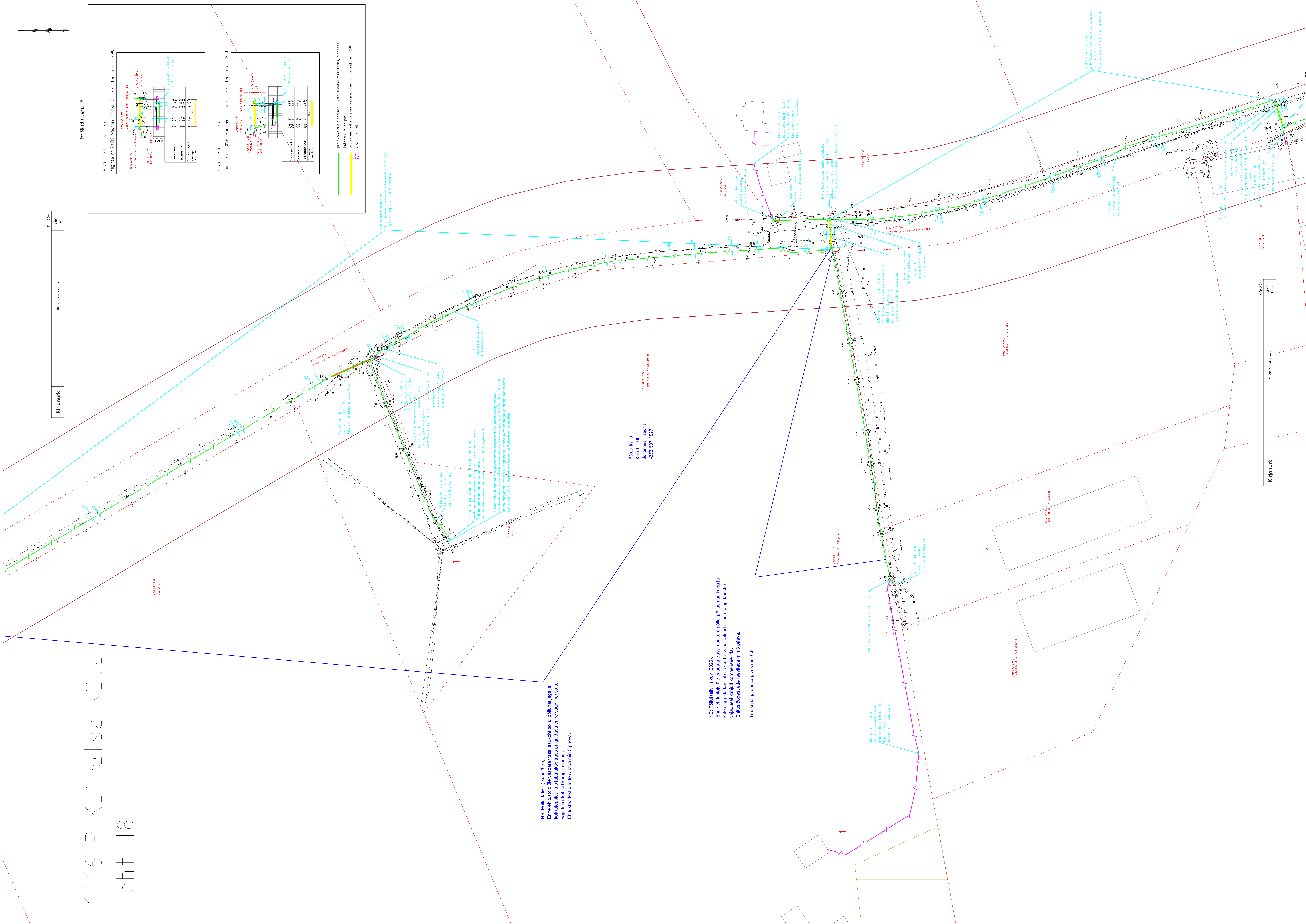
- projekteeritud sõidetrassi lühikarbid, mikroosade järele
- projekteeritud sõidetrassi kinnise meetodi välisjoonid
- avatud kaevik

NB: Põllu talu (kuni 2025).  
Enne ehitustööde algust vaadata trassi asukoht põllu põllumajanduse ja  
kõrreleppide kasutamise trassi paigaldamiseks enne saagi koristust.  
Ehitustööde ette teavitada min 3 päeva.

Põllu harras:  
Kau LT OU  
Johannes Haasna  
+372 507 4527

NB: Põllu talu (kuni 2025).  
Enne ehitustööde algust vaadata trassi asukoht põllu põllumajanduse ja  
kõrreleppide kasutamise trassi paigaldamiseks enne saagi koristust.  
Ehitustööde ette teavitada min 3 päeva.

Trassi paigaldussügavus min 0,9



Kirjandus: K 1-006- UHT 9/22

Kirjandus: K 1-006- UHT 9/22





Põldu harib  
Kirsi Talu OU  
Raam Luhasoo  
5349 0655

Kirjanurk

NB. Põllul loomad  
Enne ehitustoid labi raakida ehituse aeg  
loomade omanikuga- Kirsi Talu OU!

NB. Põllul loomad  
Enne ehitustoid labi raakida ehituse aeg  
loomade omanikuga- Kirsi Talu OU!

Põldu harib  
Kirsi Talu OU  
Raam Luhasoo  
5349 0655

Revisioonid ja muudatused  
Kõik muudatused on täpselt määratletud ja täpselt määratletud

Kõik muudatused on täpselt määratletud ja täpselt määratletud  
Enne ehitustoid labi raakida ehituse aeg  
loomade omanikuga- Kirsi Talu OU!

27901 001 004  
Tüüp

1

Ettevaatus!  
Põllul loomad  
Enne ehitustoid labi raakida ehituse aeg  
loomade omanikuga- Kirsi Talu OU!

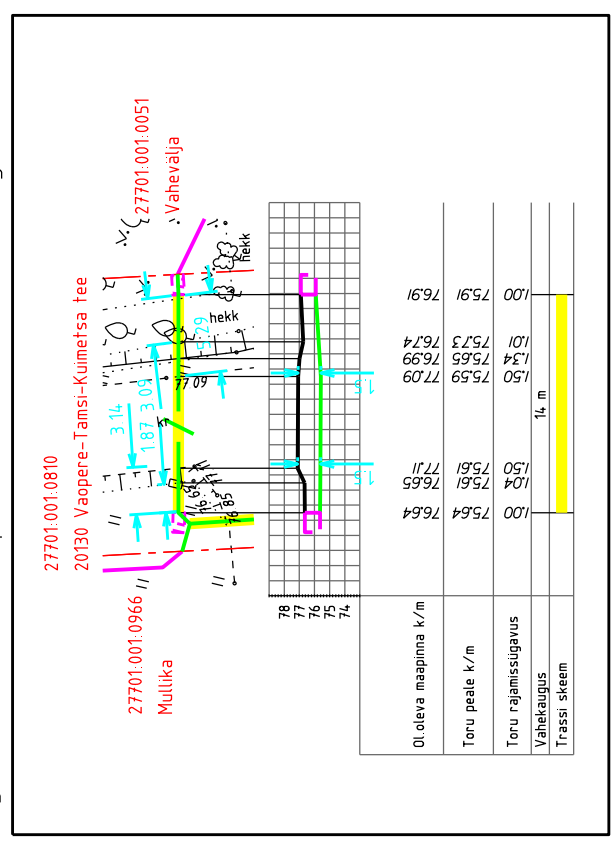
Projektantide siinse tööriista  
kasutamisel 2020. aastal.  
Töö on täpselt määratletud ja täpselt määratletud  
Enne ehitustoid labi raakida ehituse aeg  
loomade omanikuga- Kirsi Talu OU!

# 11161P Kuimetsa küla Leht 22

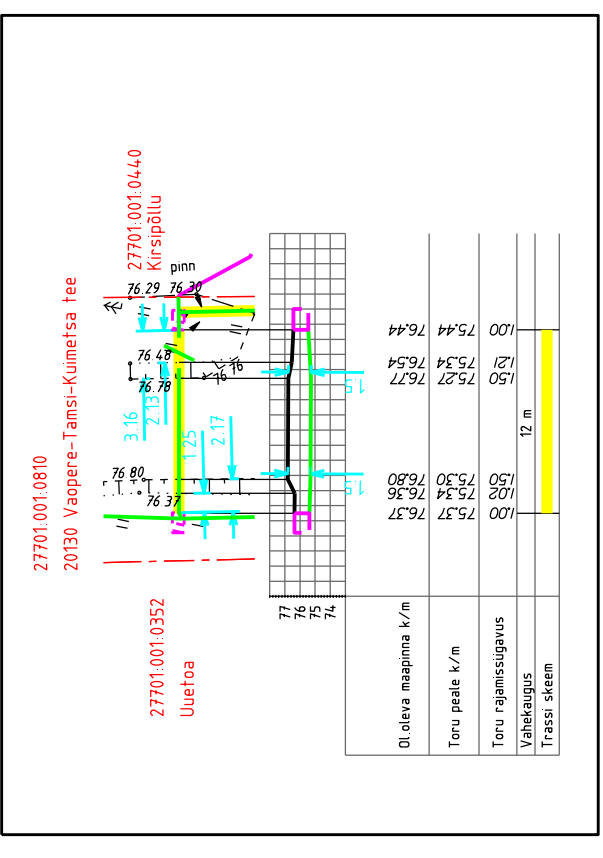


Ristlõiked (Leht 22 I)

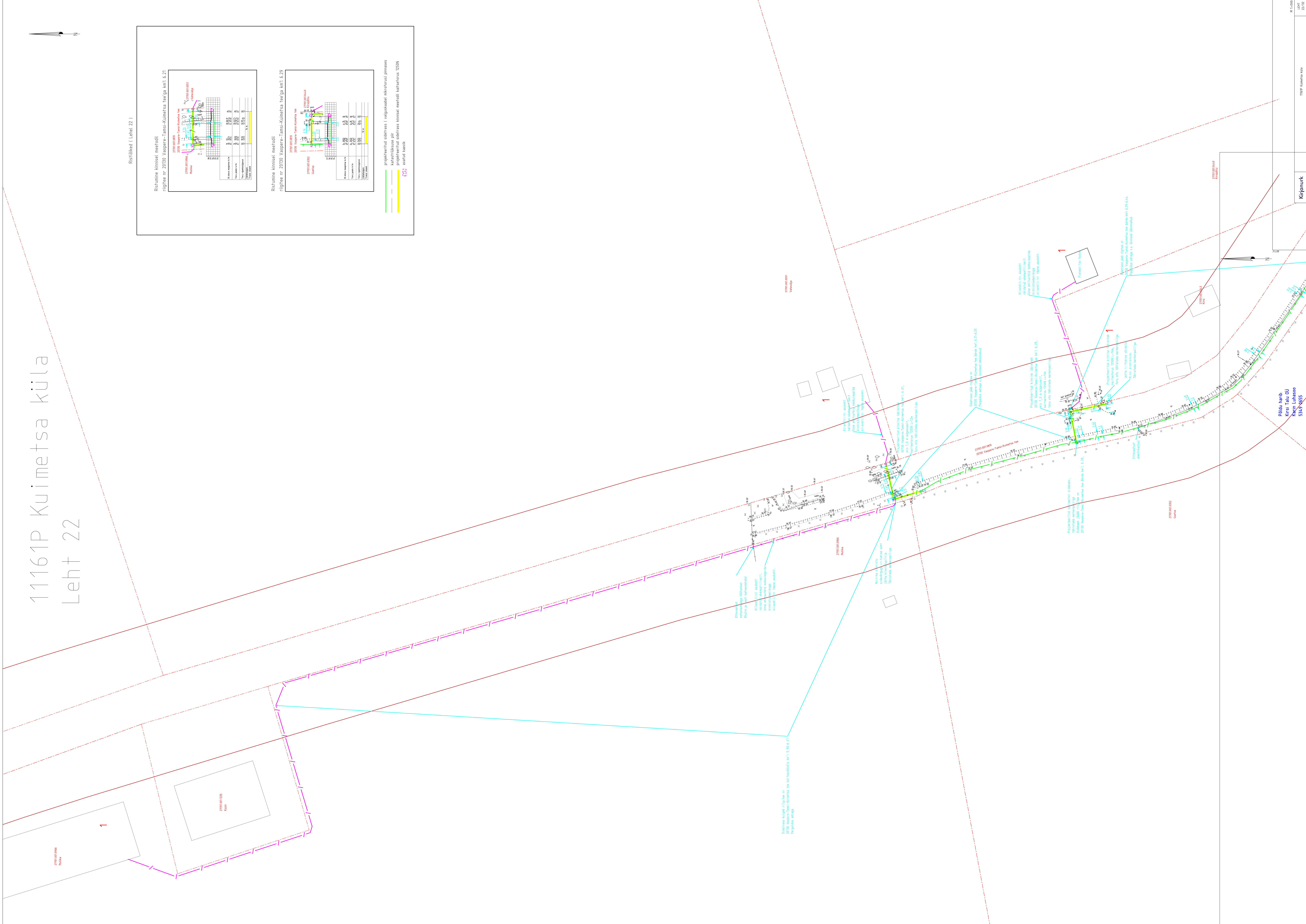
Ristumine kõnniteel meetodil  
riigitee nr 2030 Vaapere-Taasi-Kuimetsa tee 0+00 kml 6,21



Ristumine kõnniteel meetodil  
riigitee nr 2030 Vaapere-Taasi-Kuimetsa tee 0+00 kml 6,20


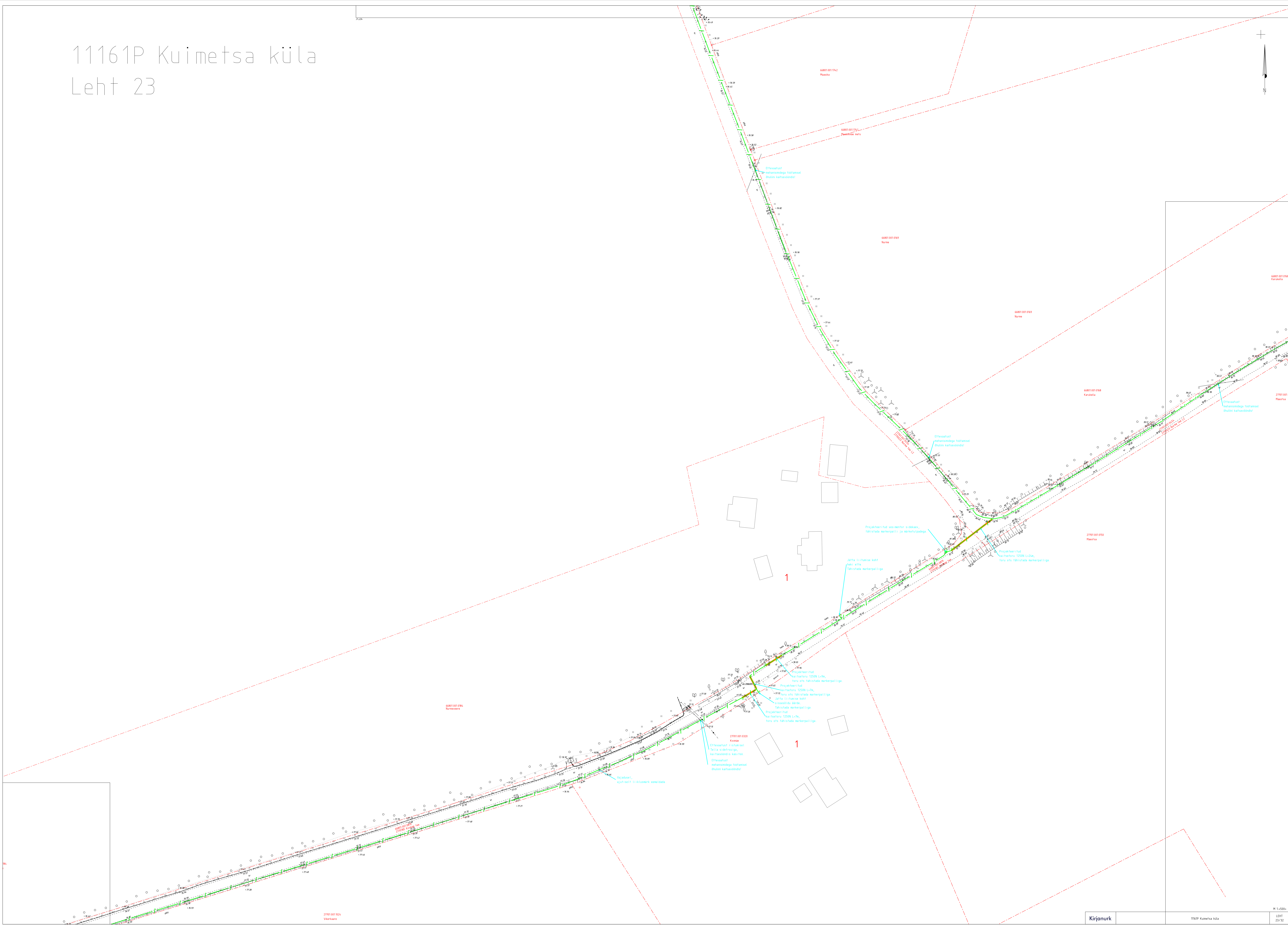



- projektitud sõidetrass 1 väljaskabeli mikrotrassi piirides
- kaevandusse piir
- projektitud sõidetrass kinnise meetodi kahtlatus 100N
- avarialus kaitse

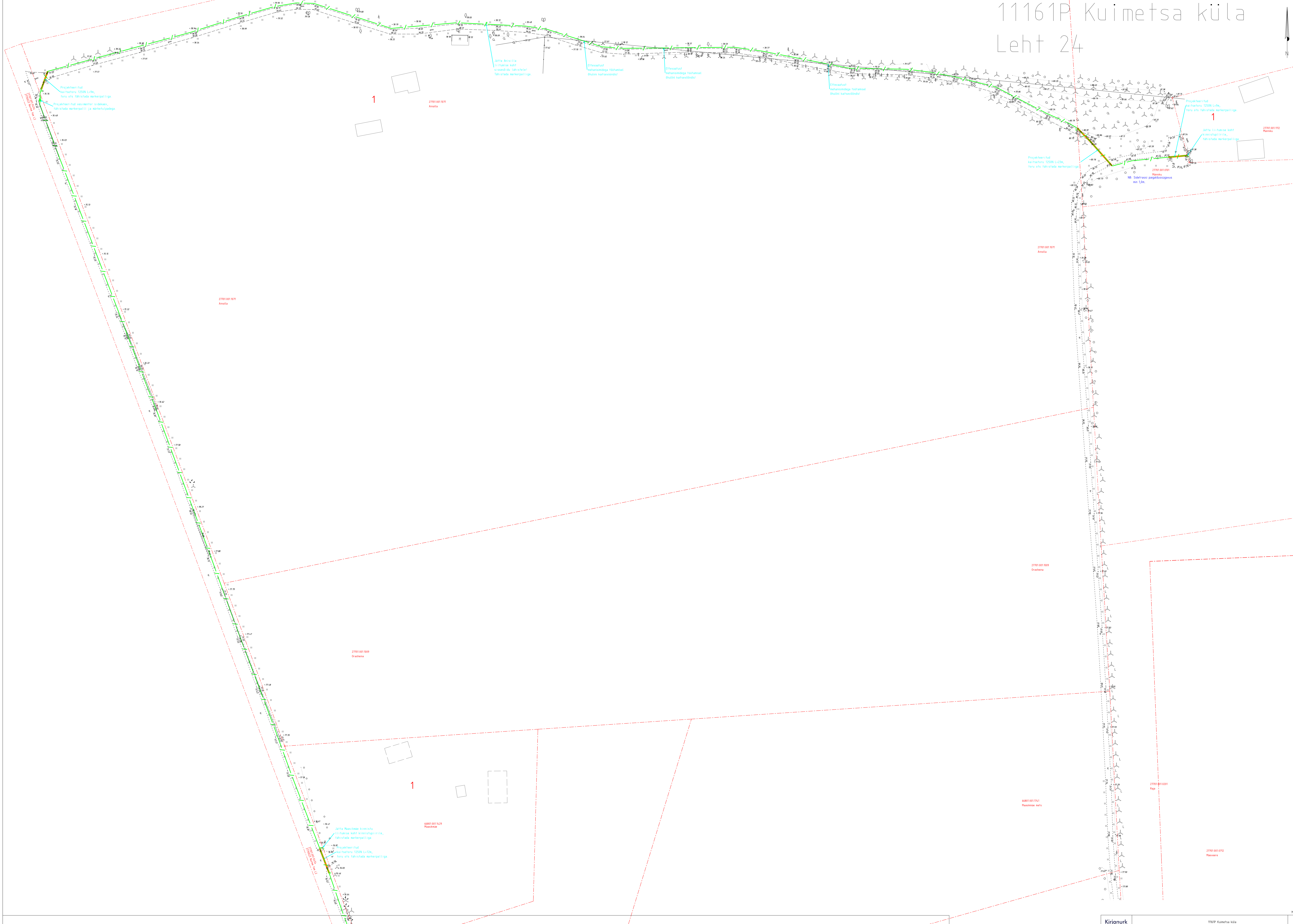


Põldu harb  
Kriisi Tali OU  
Käsi Lühaseo  
5349-9855

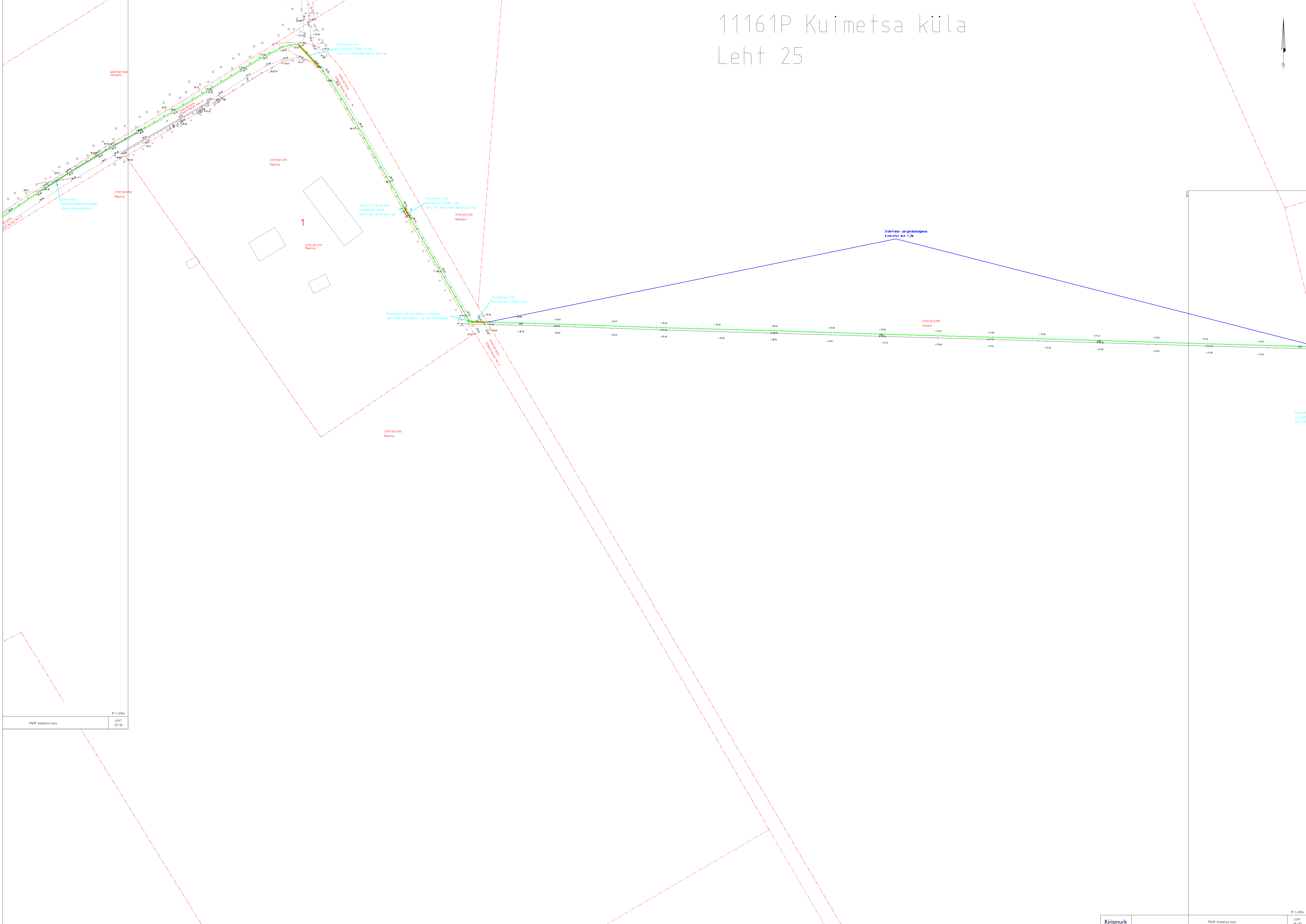
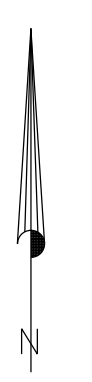
# 11161P Kuimetsa küla Leht 23







# 11161P Kuimetsa küla Leht 25



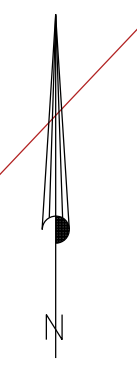
M 1:500  
11161P Kuimetsa küla  
LEHT  
25/32





# 11161P Kuimetsa küla

## Leht 28



Õhufotod jaotatud võrgustik  
% Kõne-Puula tee varde arvi 18.02.2018  
Põhikõne abirajad e.a. kinnised lõikumised

Projektsioonid võetakse lähtumiseks  
Kõne-Puula tee varde arvi 18.02.2018  
Kõne-Puula tee varde arvi 18.02.2018  
Kõne-Puula tee varde arvi 18.02.2018

2791 001 116  
Kõne


2791 001 043  
Kõne tee L1

2791 001 041  
Väe

2791 001 042  
Kõne

2791 001 070  
% Kõne-Puula tee

2791 001 001  
Väe

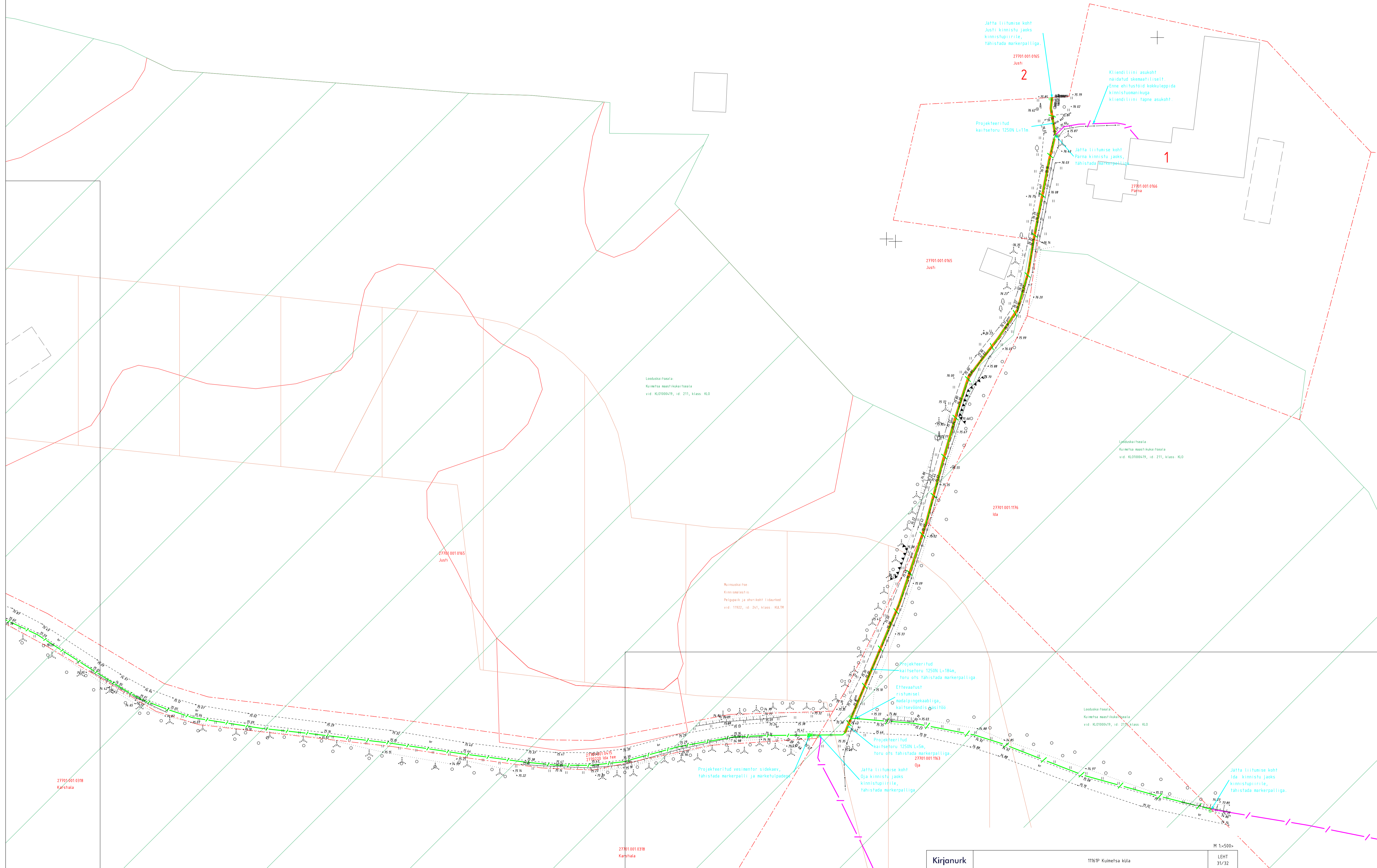
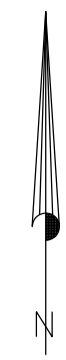






# 11161P Kuimetsa küla

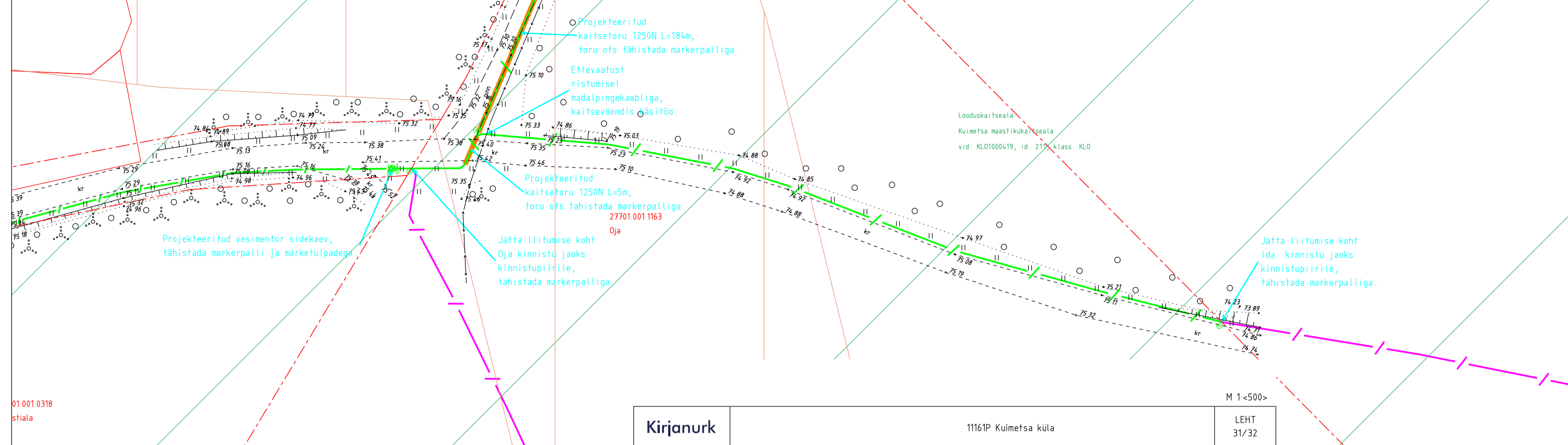
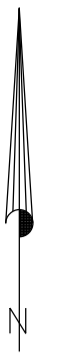
## Leht 31





# 11161P Kuimetsa küla

## Leht 32



01 001 0318  
stala

Kliendiliini asukoht  
näidatud skemaatiliselt  
Enne ehitustööd kokkuleppida  
kinnistuomanikuga  
kliendiliini täpne asukoht

1

Muinskaitseline  
Kinnisvõrre  
Põltsa ja õhukoht liidurked  
viid: 11922, id 241, klass: KULTM

Kliendiliini asukoht  
näidatud skemaatiliselt  
Enne ehitustööd kokkuleppida  
kinnistuomanikuga  
kliendiliini täpne asukoht

1